



portant autorisation de prises de vues et de survol en cœur  
du Parc national des Cévennes

La directrice de l'établissement public du Parc national des Cévennes,

Vu le code de l'environnement, et notamment son article L.331-4-1,

Vu le décret n°2009-1677 du 29 décembre 2009 pris pour l'adaptation de la délimitation et de la réglementation du Parc national des Cévennes aux dispositions du code de l'environnement issues de la loi n°2006-436 du 14 avril 2006, et notamment son article 15,

Vu le décret n° 2013-995 du 8 novembre 2013 portant approbation de la charte du Parc national des Cévennes et considérant la modalité 26 relative aux manifestations publiques et compétitions sportives,

Vu l'arrêté ministériel du 23 février 2007 arrêtant les principes fondamentaux applicables à l'ensemble des parcs nationaux, notamment ses articles 3 et 4,

Vu la demande de la société ELEPHANT ADVENTURES, reçue en date du 31 mars 2023,

Considérant que le survol du cœur du Parc national des Cévennes à une hauteur inférieure à mille mètres du sol des aéronefs motorisés est interdit sauf autorisation dérogatoire individuelle de la directrice de l'établissement public du Parc national,

Considérant que la demande est compatible avec l'axe 2 de la charte du Parc national des Cévennes, « protéger la nature, le patrimoine et les paysages », et notamment ses objectifs 2-2, « préserver les espèces prioritaires » et 2-4, « préserver la quiétude et l'esprit des lieux »,

#### DECIDE

#### Article 1 : pétitionnaire – objet

##### 1-1 Pétitionnaire

La société ELEPHANT ADVENTURES, représentée son Monsieur Nicolas MARTIN

est autorisée à réaliser des vidéos et à survoler le cœur du Parc national des Cévennes dans les conditions suivantes :

##### 1-2 Objet de l'autorisation

- o Titre du projet : Héritage calcaire
- o Nature : Documentaire
- o Diffusion du projet : Emission « Invitation au voyage » sur ARTE, présentée par Madame Linda LORIN
- o Période du survol : Du 1<sup>er</sup> au 5 mai 2023
- o Aéronef utilisé : DJI Mini 2, gris, immatriculé  
Piloté par M. Jean-Philippe URBACH  
N° d'exploitant Alpha Tango :
- o Communes cœur : Meyrueis, Vébron, Fraissinet-de-Fourques

#### Article 2 : prescriptions obligatoires

Le pétitionnaire est autorisé à survoler le cœur du Parc national des Cévennes à une hauteur inférieure à 1 000 m du sol, sous réserve que la zone de survol soit conforme au dossier technique joint à la demande et de respecter les prescriptions obligatoires ci-dessous :

2.1 Le survol est autorisé sur les périmètres définis en bleu (cf. cartes en annexe).

## 2.2 Prescriptions spécifiques sur des secteurs à enjeux :

### ❖ Nîmes le Vieux :

- du fait de la présence de nombreuses espèces à enjeux, **survol interdit sur les zones indiquées en rouge** et avec un vol à **30 mètres minimum du sol** sur la zone autorisée (cf. carte n°1 en annexe) ;

### ❖ Mont Cargo :

- **survol autorisé** mais afin que ce secteur reste sauvage, paisible et quasi inaccessible, il est demandé au pétitionnaire **de ne pas mentionner le nom du site ni en faire la publicité** dans son documentaire (cf. carte n°3 en annexe) ;

### ❖ Steppe du Grand Champ :

- du fait de la présence d'un couple de Pie grièche méridionale, espèce protégée et faisant partie d'un Plan National d'Action, **survol interdit sur ce secteur** (cf. carte n°2 en annexe).

2.3 La durée des survols est **limitée au strict minimum**.

2.4 Le survol est **autorisé du lever au coucher du soleil**. Pas de vol nocturne.

2.5 Le **vol au ras du sol est interdit**.

2.6 En cas de **présence d'un rapace**, le drone doit être **immédiatement posé**. Toute interaction en vol avec un oiseau doit impérativement être suivie de la **redescente du drone, de l'arrêt du survol** et la garde monitrice de permanence, **Madame Isabelle MALAFOSSE, 06 72 04 45 55, doit immédiatement être prévenue**.

2.7 Aucun dérangement de la faune pour réaliser des prises de vue n'est admis et la **poursuite des oiseaux et des mammifères** à l'aide de l'aéronef pour réaliser des images, **est interdit**.

2.8 En présence de **tout groupe** de randonneurs (**pédestre, équin, VTT**), troupeaux d'animaux domestiques **accompagnés ou non** de berger et/ou chien de protection, le drone vole à une distance **latérale minimale de 50 m** et à une **hauteur minimale de 50 m par rapport au sol**.

2.9 En dehors des zones autorisées au survol, **interdiction totale de survol du cœur du Parc national des Cévennes à moins de 1 000 m du sol**.

2.10 Une **communication** est assurée auprès du public présent ou rencontré sur le site du tournage, **sur le caractère exceptionnel** et soumis à autorisation du survol à moins de 1 000 m d'altitude en cœur du Parc national des Cévennes.

2.11 Le pétitionnaire **doit transmettre la présente décision à la personne chargée de l'exécution du survol** afin qu'elle en prenne connaissance et la respecte. Tout exécutant est soumis aux obligations de la présente décision, et fait, en cas de non-respect de ses prescriptions, l'objet des mêmes sanctions que le pétitionnaire.

**Article 3** : les prises de vues et de son bénéficiant d'une exonération générale de redevance.

## **Article 4** : rappel de la réglementation en cœur de Parc

Le pétitionnaire respecte la **réglementation générale du cœur** du Parc national des Cévennes qui est disponible sur le site internet du parc : <http://www.cevennes-parcnational.fr/fr/le-parc-national-des-cevennes/la-reglementation-du-coeur/des-regles-pour-tous>

Le pétitionnaire ne diffuse aucune image qui soit contraire à ces règles.

**Article 5 : autres obligations et droit des tiers**

5-1 La présente autorisation n'engage pas l'établissement public du Parc national des Cévennes vis-à-vis des propriétaires de sites, de terrains, de troupeaux ou de bâtiments, avec lesquels le bénéficiaire devra prendre contact au préalable pour convenir des conditions d'utilisation de leurs biens.

5-2 La présente autorisation ne dispense pas le bénéficiaire de l'obtention des autorisations nécessaires au titre des autres législations applicables au projet.

**Article 6** : la circulation des véhicules à moteur étant réglementée dans le cœur du Parc national des Cévennes, il est interdit de quitter les voies ouvertes à la circulation du public.

**Article 7** : le bénéficiaire dispose d'une assurance couvrant tous les risques pouvant intervenir au cours du survol et du tournage audiovisuel.

**Article 8 : mention obligatoire**

Le bénéficiaire indique dans le générique de fin des vidéos « *qu'elles ont été réalisées avec l'autorisation exceptionnelle du Parc national des Cévennes dans le respect des nombreuses espèces protégées présentes sur les sites* ».

**Article 9 : sanctions pénales encourues**

Le non-respect des prescriptions applicables de la décision est constitutif d'une infraction et peut être constatée par procès-verbal.

**Article 10 : modalités de contrôles**

Les agents du Parc national des Cévennes ainsi que tous les agents assermentés compétents en la matière, sont chargés, chacun en ce qui les concerne, de l'exécution de la présente décision.

**Article 11 : publicité**

La présente autorisation sera notifiée et publiée au recueil des actes administratifs de l'établissement public du Parc national des Cévennes (cf. site : [www.cevennes-parcnational.fr](http://www.cevennes-parcnational.fr)).

La directrice de l'établissement public  
du Parc national des Cévennes

  
Anne LEGILE

*La présente décision peut être contestée par recours gracieux auprès de l'établissement public du Parc national des Cévennes, par envoi recommandé, dans un délai de deux mois à compter de sa notification. Elle peut également être contestée, dans le même délai devant le Tribunal administratif de Nîmes.*



Etablissement public du Parc national des Cévennes  
Service Accueil et Sensibilisation  
tél : 04 66 49 53 30 (secrétariat)

Diffusion :

- original :
    - EP PNC / SG
    - Pétitionnaire
  - copies :
    - Préfectures de la Lozère
    - Communes mentionnées à l'article 1
    - EP PNC / SAS / SCVT / DT (massif Causses-Gorges)
- Dossier n° 2023-2237



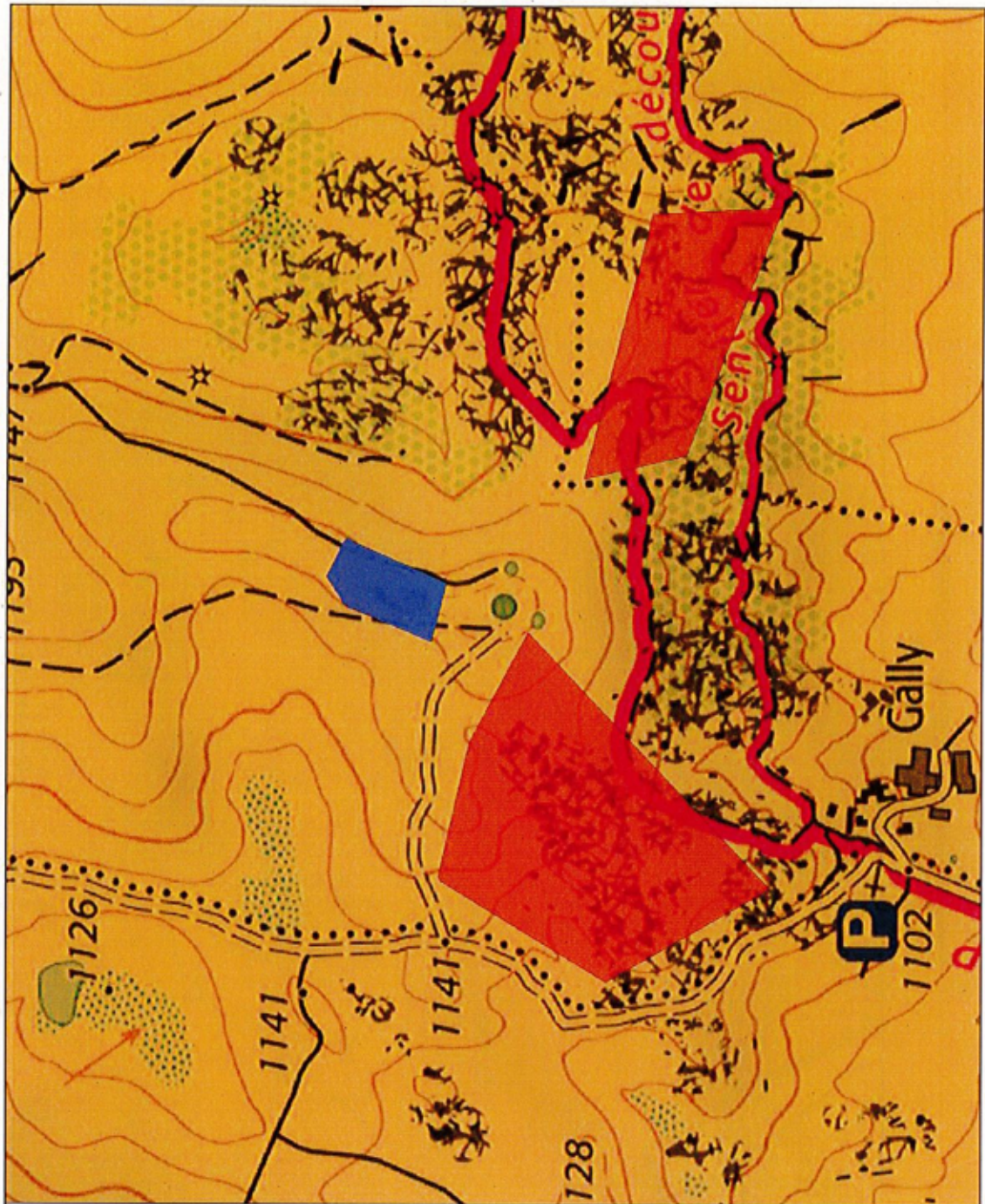
Parc national des Cévennes

page 4/7

Annexe cartographique n°1 de la décision individuelle  
Secteur Nîmes le Vieux

CARTE 1

Survol par la société ELEPHANT ADVENTURES  
Du 1er au 5 mai 2023



- Légende**
- parc\_national
  - Coeur
  - Aire d'adhésion
  - Zone survol autorisé Nîmes le Vieux
  - Zone survol Interdit Nîmes le Vieux

N

1:4 236,785528

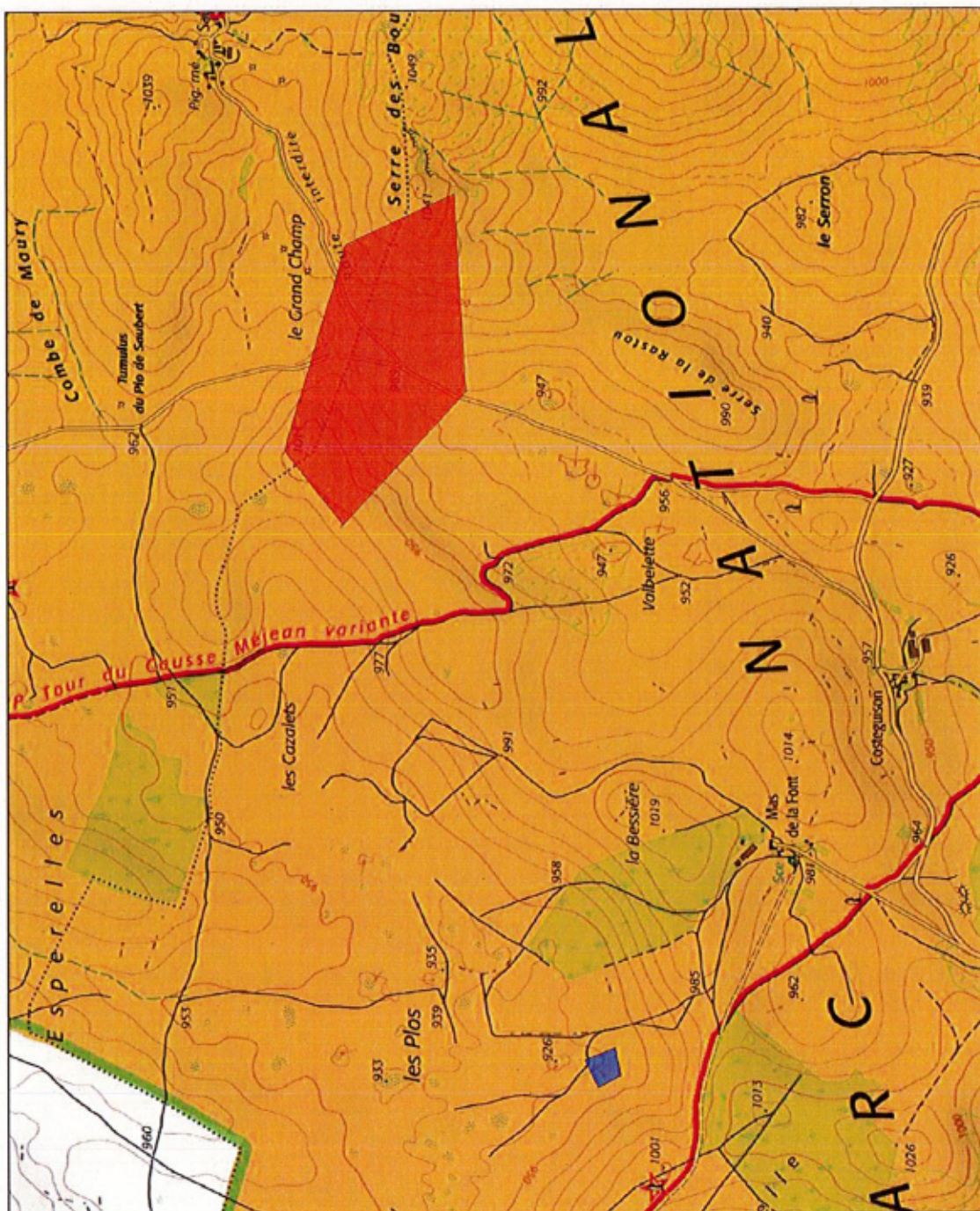
Source : PNC IGN 0042425  
Échelle : PNC - Nîmes - Gally  
OgS unodge



Annexe cartographique n°2 de la décision individuelle  
 Secteur steppe Grand Champ et lavogne Mas de la Font

CARTE 2

Survot par la société ELEPHANT ADVENTURES  
 Du 1er au 5 mai 2023



- Légende**
- parc national
  - Causse
  - Aire d'adhésion
  - Zone survot autorisé Mas de la Font
  - Zone survot interdit Grand Champ



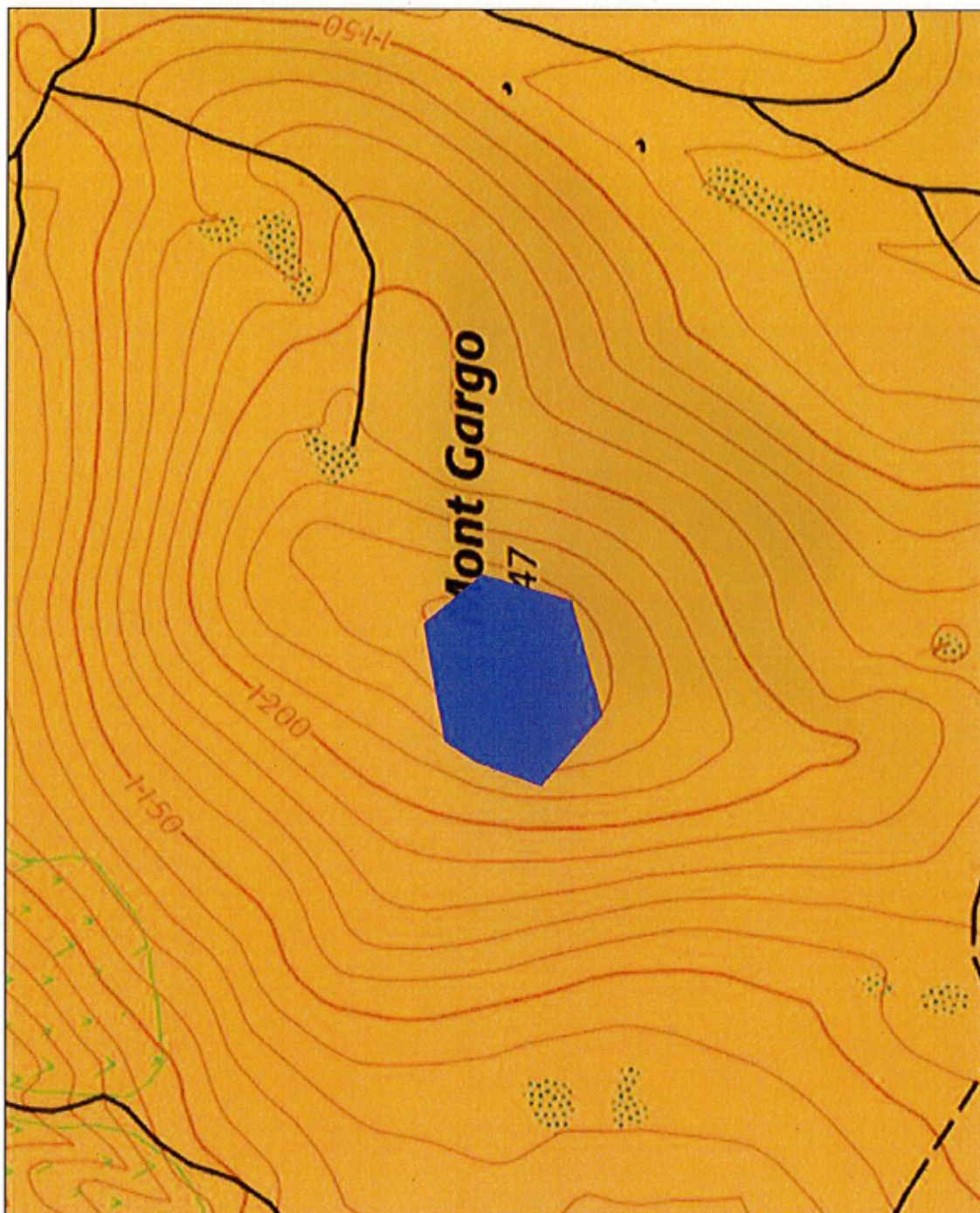
1:12 485,06328

Source : P.N.C. IGN SDANCS  
 Editeur : P.N.C. - {% format\_datetime %}. {% format\_datetime %}. Profil  
 Copie survoilage

Annexe cartographique n°3 de la décision individuelle  
Secteur Mont Gargo

CARTE 3

Survol par la société ELEPHANT ADVENTURES  
Du 1er au 5 mai 2023



- Légende**
- parc national
  - Coeur
  - Aire d'adhésion
  - Zone survol autorisée Mont Gargo

N

1:4 050,128985

Source : PNC, IGN, IGN/ADAPT  
Éditeur : PNC - FN IRTM - CENNEP - TOUTMONTAGNE - Projet  
Ogix survol.ogix

