



Décision individuelle n°2022 - 0219 du - 4 JUIL. 2022

portant autorisation de manifestation sportive en cœur du
Parc national des Cévennes

La directrice de l'établissement public du Parc national des Cévennes,

Vu le code de l'environnement, et notamment son **article L.331-4-1**,

Vu le décret n°2009-1677 du 29 décembre 2009 pris pour l'adaptation de la délimitation et de la réglementation du Parc national des Cévennes aux dispositions du code de l'environnement issues de la loi n°2006-436 du 14 avril 2006, et notamment son article 15,

Vu le décret n° 2013-995 du 8 novembre 2013 portant approbation de la charte du Parc national des Cévennes et considérant la modalité 26 relative aux manifestations publiques et compétitions sportives et la modalité 28 relative à l'accès, à la circulation et au stationnement des personnes, des animaux domestiques et des véhicules en dehors des routes nationales,

Vu l'arrêté n°20160188 du 13 mai 2016 réglementant l'organisation et le déroulement des manifestations publiques et sportives en cœur de Parc national des Cévennes,

Vu la demande d'avis transmise par la Sous-Préfecture d'Alès en date du 11 mai 2022,

Considérant que la manifestation décrite dans la demande est conforme aux dispositions des textes susvisés,

Considérant l'axe 2 de la charte du Parc national des Cévennes, *protéger la nature, le patrimoine et les paysages*, et notamment son objectif 2-2, *préserver les espèces prioritaires* et 2-4, *préserver la quiétude et l'esprit des lieux*,

Considérant que la manifestation, assortie des prescriptions détaillées ci-dessous, est compatible avec la préservation des paysages, des espèces et des milieux patrimoniaux du Parc national des Cévennes, et contribue à promouvoir le rayonnement touristique du territoire du Parc national des Cévennes,

ARRETE

Article 1 : pétitionnaire - objet

1-1 Pétitionnaire :

L'association « Vélo Club Mont Aigoual Pays Viganais », représentée par Monsieur Denis BOISSIERE

est autorisée à organiser la manifestation décrite ci-après :

1-2 Objet de l'autorisation :

- | | |
|---|--|
| ○ <u>Nom de la manifestation :</u> | Cycle Aigoual Région Occitanie « VTT » |
| ○ <u>Nature :</u> | Course cycliste en VTT |
| ○ <u>Secteurs concernés :</u> | Val-d'Aigoual, Meyrueis, Dourbies, Arphy, Bréau-Mars, Saint-Sauveur-Camprieu |
| ○ <u>Date :</u> | 10 juillet 2022 |
| ○ <u>Nom de la personne présente sur site :</u> | M. Gildas LE MASSON |

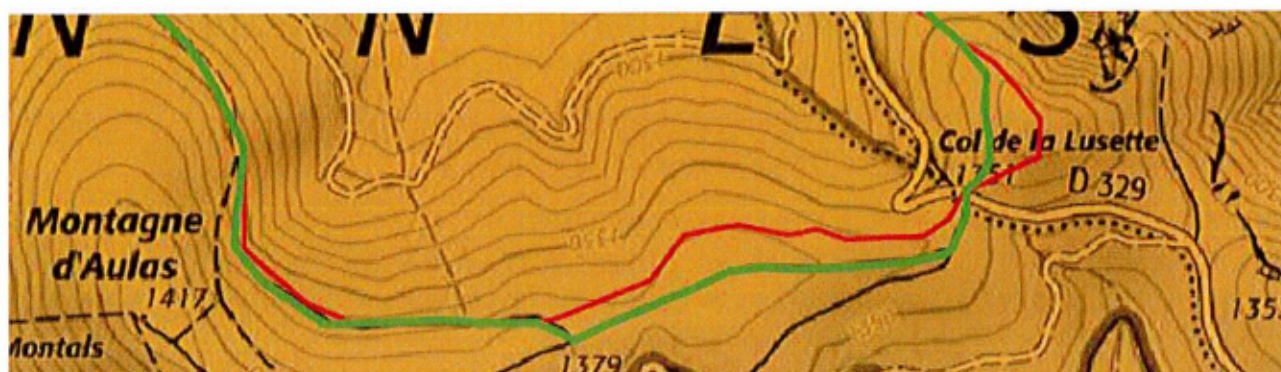
Le pétitionnaire est autorisé à organiser la manifestation, sous réserve que celle-ci soit conforme au dossier technique joint à la demande et de respecter les prescriptions ci-dessous.

Article 2 : prescriptions obligatoires

2-1 Le pétitionnaire respecte strictement l'itinéraire de la manifestation (*cf. cartes annexées à la décision*), notamment le passage sur les tronçons ci-dessous :

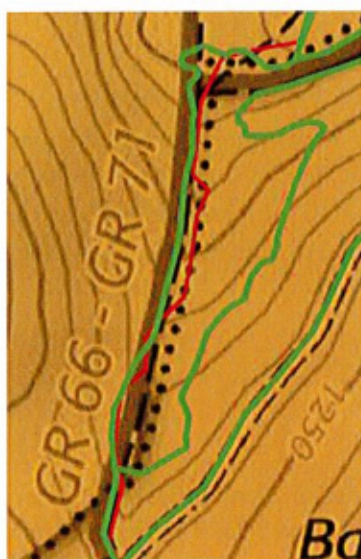


Secteur du col de la Lusette (en vert tracé autorisé, en rouge tracé refusé) :



De manière générale sur le tronçon Montals - Col de la Lusette - L'Esperou, il est demandé de rester exclusivement sur les tracés balisés du Pôle de Pleine Nature.

Secteur entre l'Airette et Pueylong :

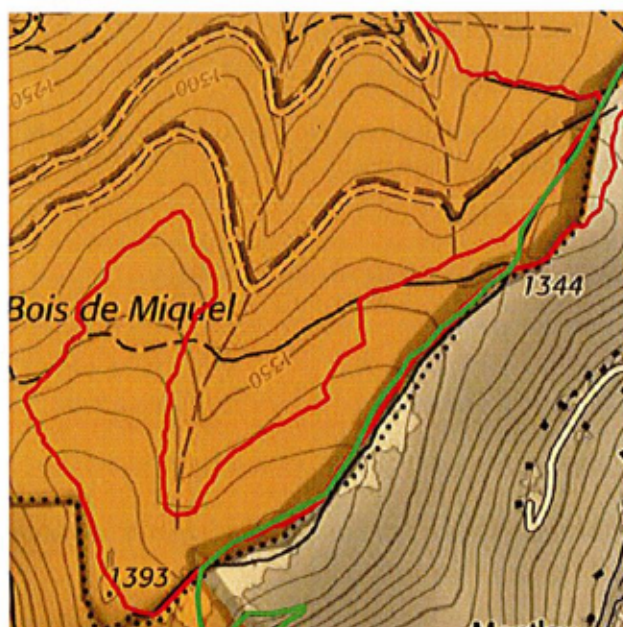


Rester exclusivement sur le GR. La traversée du cours d'eau par les vélos et les motos ouvertes a lieu uniquement sur passerelle.

L'organisateur prend toutes les mesures nécessaires pour canaliser l'ensemble des participants sur le GR et sur les passerelles.

Aucun cycle ne doit traverser le lit du cours d'eau.

Secteur du bois de Miquel :



Tracé en vert : autorisé

Tracé en rouge : refusé

2-2 Le nombre maximum est fixé à 500 participants dont 55 maximum pour les deux parcours « rando ».

2-3 Le balisage et le débalisage des circuits est réalisé en VTT-AE.

Le balisage doit être discret et réalisé avec de la rubalise et des matériaux sur piquets amovibles, sans publicité, par fixation sans atteinte aux éléments naturels. Toute autre inscription, signe, dessin ou peinture sur les pierres, les routes, les arbres ou tout bien meuble ou immeuble est interdit.

La pose et la dépose de tout le balisage en cœur de Parc national (y compris biodégradable) a lieu dans un délai maximum de 5 jours avant et après la course.

2-4 Les ouvertures de course des catégories "jeunes" seront faites en VTTAE.

Les ouvertures des championnats de France et des courses adultes seront faites en **motocyclette à moteur thermique** dans le strict respect des tracés ci-joints. Ces véhicules motorisés ne pourront en aucun cas être utilisés pour le balisage et le débalisage de la course.

La fermeture de la course est réalisée en VTT-AE.

2-5 Toute sonorisation est interdite en cœur de Parc.

2-6 Le pétitionnaire informe les participants de l'interdiction de circulation sur toute piste non ouverte à la circulation et de la localisation des lieux de stationnement autorisés (**pas de stationnement de véhicules en espaces naturels**).

2-7 Avant le départ de la manifestation, les organisateurs doivent rappeler aux participants la **réglementation en cœur de Parc national**, les enjeux de préservation de la richesse des patrimoines et la nécessité de respecter les règles qui s'y appliquent, qui est disponible sur le site internet du Parc : <http://www.cevennes-parcnational.fr/fr/le-parc-national-des-cevennes/la-reglementation-du-coeur/des-regles-pour-tous>.

Il doit indiquer le lien vers le site internet du Parc national des Cévennes **dans tous les supports de communication relatifs à la manifestation** qui fait l'objet de la présente autorisation.

2-8 Le pétitionnaire transmet la présente autorisation aux personnes chargées de l'organisation de la manifestation, afin qu'elles en prennent connaissance et qu'elles la respectent. Elles font, en cas de non-respect de ses prescriptions, l'objet des mêmes sanctions que le pétitionnaire.

Article 3 : autres obligations et droit des tiers

4-1 La présente autorisation ne dispense pas le bénéficiaire de l'obtention des autorisations nécessaires au titre des autres législations applicables au projet.

4-2 De même, la présente autorisation n'engage pas l'établissement public du Parc national des Cévennes vis-à-vis des propriétaires de sites, de terrains, de troupeaux ou de bâtiments, avec lesquels le bénéficiaire devra prendre contact au préalable pour convenir des conditions d'utilisation de leurs biens.

Article 4 : sanctions pénales encourues

Le non-respect des prescriptions applicables de la présente décision individuelle est constitutif d'une infraction et peut être constatée par procès-verbal.

Article 5 : modalités de contrôles

Les agents du Parc national des Cévennes ainsi que tous les agents assermentés compétents en la matière, sont chargés, chacun en ce qui les concerne, de l'exécution de la présente décision.

Article 6 : publicité

La présente autorisation sera notifiée et publiée au recueil des actes administratifs de l'établissement public du Parc national des Cévennes (cf. site : www.cevennes-parcnational.fr).

La directrice de l'établissement public
du Parc national des Cévennes

Anne LÉOILLE



La présente décision peut être contestée par recours gracieux auprès de l'établissement public du Parc national des Cévennes, dans un délai de deux mois à compter de sa notification pour le bénéficiaire et à compter de sa publication pour les tiers. Elle peut également être contestée dans le même délai devant le Tribunal administratif de Nîmes.

Établissement public du Parc national des Cévennes
Service Accueil et Sensibilisation
tél : 04 66 49 53 30 (secrétariat)

Diffusion :






- original :
 - EP PNC / SG
 - Pétitionnaire
 - copies
 - Sous-Préfecture d'Alès
 - Communes mentionnées dans l'article 1
 - EP PNC / SAS / SCVT / DT (massif Aigoual)
- Dossier n°2022-1963

CARTE

10 juillet 2022

CycliAigoual VTT 2022



-  Limite départementale
-  Périmètre d'étude de la charte
-  Cœur
-  Aire d'adhésion
-  Tracé général validé

N
▲
1:48 405,3






Sources : PNC
Edition : BouticyclieVTT2022
© PNC - 30-06-2022



10 juillet 2022

Cyclaigoual VTT 2022



-  Limite départementale
-  Périmètre d'étude de la charte
-  Cœur
-  Aire d'adhésion
-  Tracé autorisé






N
▲
1:13 000

Sources : PNC
Edition : BouticycleVTT2022
© PnC - 29-06-2022

10 juillet 2022

CyclAigoual VTT 2022



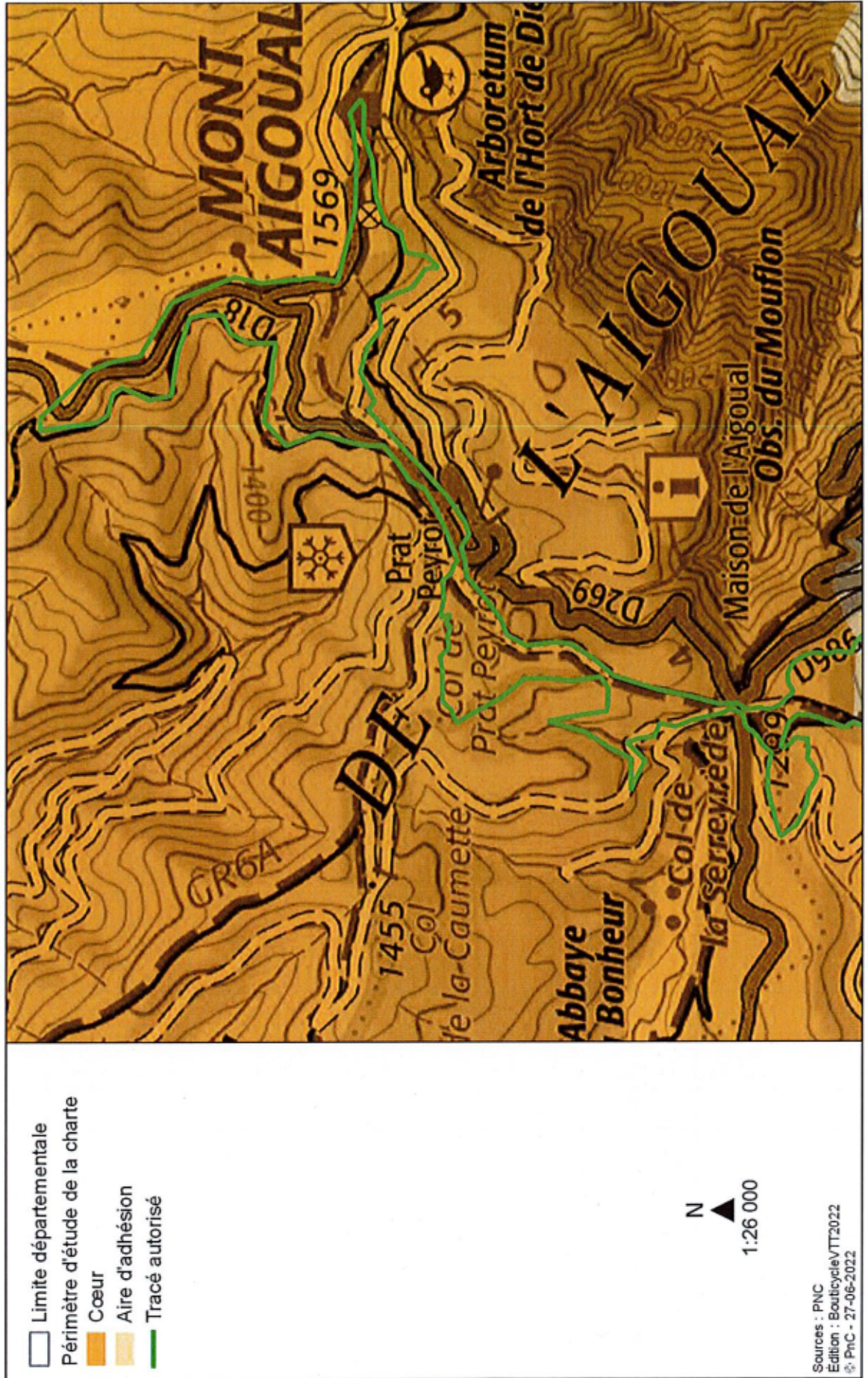
-  Limite départementale
-  Périmètre d'étude de la charte
-  Cœur
-  Aire d'adhésion
-  Tracé autorisé






N
▲
1:13 000

Sources : PNC
Edition : BouticycleVTT2022
© PNC - 29-06-2022



Cycl'Aigoual VTT 2022



-  Limite départementale
-  Périmètre d'étude de la charte
-  Cœur
-  Aire d'adhésion
-  Tracé autorisé

N
▲
1:26 000

Sources : PNC
Édition : BouticycleVTT2022
© PnC - 27-06-2022